



МЧС РОССИИ

**ФЕДЕРАЛЬНОЕ
КАЗЕННОЕ УЧРЕЖДЕНИЕ
«ЦЕНТР УПРАВЛЕНИЯ
В КРИЗИСНЫХ СИТУАЦИЯХ
ГЛАВНОГО УПРАВЛЕНИЯ МЧС РОССИИ
ПО РЕСПУБЛИКЕ КРЫМ»
(ФКУ «ЦУКС ГУ МЧС России
по Республике Крым»)**

ул. Кечкеметская, 103, г. Симферополь, 295022
Телефон: 55-09-02 Факс: 55-09-03 (код 83652)
E-mail: cuks_gu@mchs.rk.gov.ru
22.05 2019 г. № 1119-16-4-18

На № _____ от _____

ГУ МЧС России по Ростовской области
(СОД ЦУКС)

Начальникам 1-7 ПСО ФПС
по Республике Крым

Главам администраций
городов и районов
Республики Крым

Руководителям звеньев
функциональных и территориальной
подсистем РСЧС

ЕДДС муниципальных образований
Республики Крым

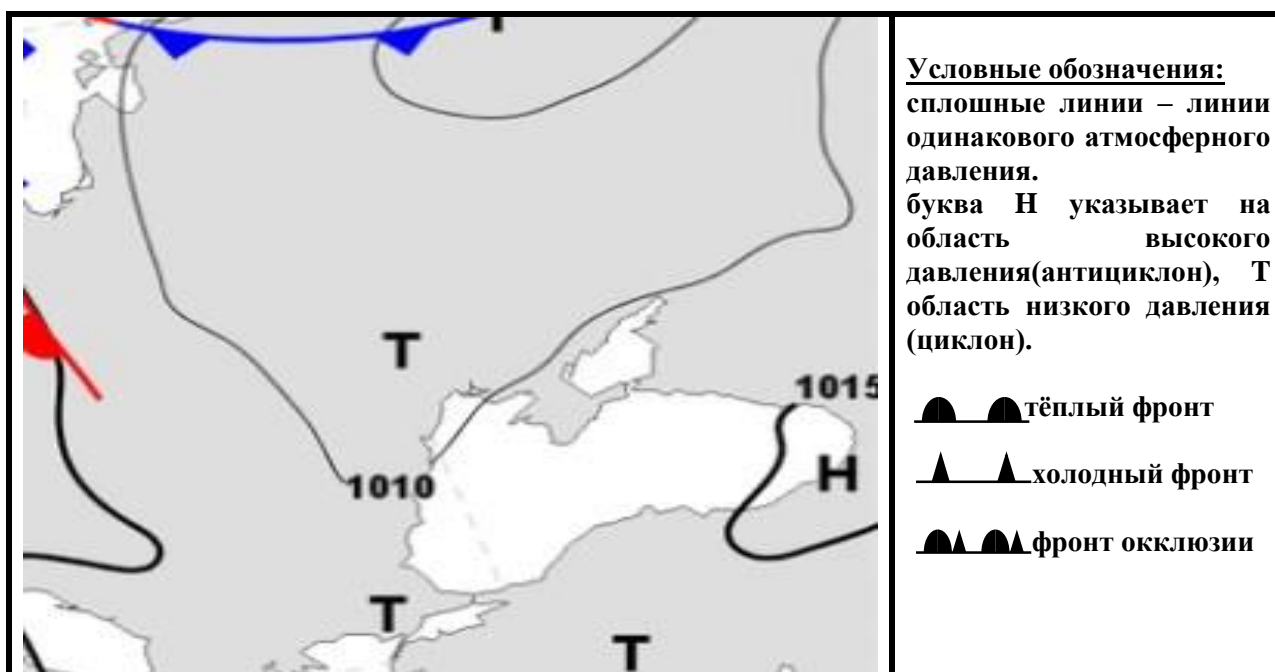
ОПЕРАТИВНЫЙ ЕЖЕДНЕВНЫЙ ПРОГНОЗ

**возможности возникновения и развития чрезвычайных ситуаций на
территории Республики Крым на 23 мая 2019 г.**

(подготовлен на основе информации Лаборатории по проблемам ЧС ФКУ Центр
«Антистихия» МЧС России, ФГБУ «Крымское УГМС», Авиалесоохраны, Минсельхоза России,
ГБУ РК «Крыммелиоводхоз», Роспотребнадзора)

1. Прогноз состояния явлений и возможности возникновения ЧС.

**1.1 Прогноз метеорологических условий на 23 мая 2019 г. (подготовлено на
основе информации ФГБУ «Крымское УГМС», www.wetterzentrale.de)**



Штормовое предупреждение о неблагоприятных гидрометеорологических явлениях (НГЯ) на территории Республики Крым: 23 мая на ЮБК сохранится высокая пожарная опасность.

Крым: переменная облачность. Ночью без осадков; утром и днем местами небольшой дождь, гроза. Ночью и утром в отдельных районах туман. Ветер юго-западный 7-12 м/с, местами до 15 м/с. Температура воздуха ночью 10...15°; днем 22...27°, в горах 16...21°.

Симферополь: переменная облачность. Без осадков. Ветер юго-западный 7-12 м/с, днем местами до 15 м/с. Температура воздуха ночью 11...13°, днем 24...26°.

Керченский пролив, Азовское море: ветер юго-западный 6-11 м/с, днем местами порывы до 14 м/с. Без осадков. Ночью и утром дымка. Видимость хорошая, в дымке 2-4 км. Высота волн 7-12 дм. Температура воздуха ночью 13...18°, днем 21...26°.

Порт Керчь: ветер юго-западный 6-11 м/с. Без осадков. Видимость хорошая. Высота волн 1-6 дм. Температура воздуха ночью 13...15°, днем 23...25°.

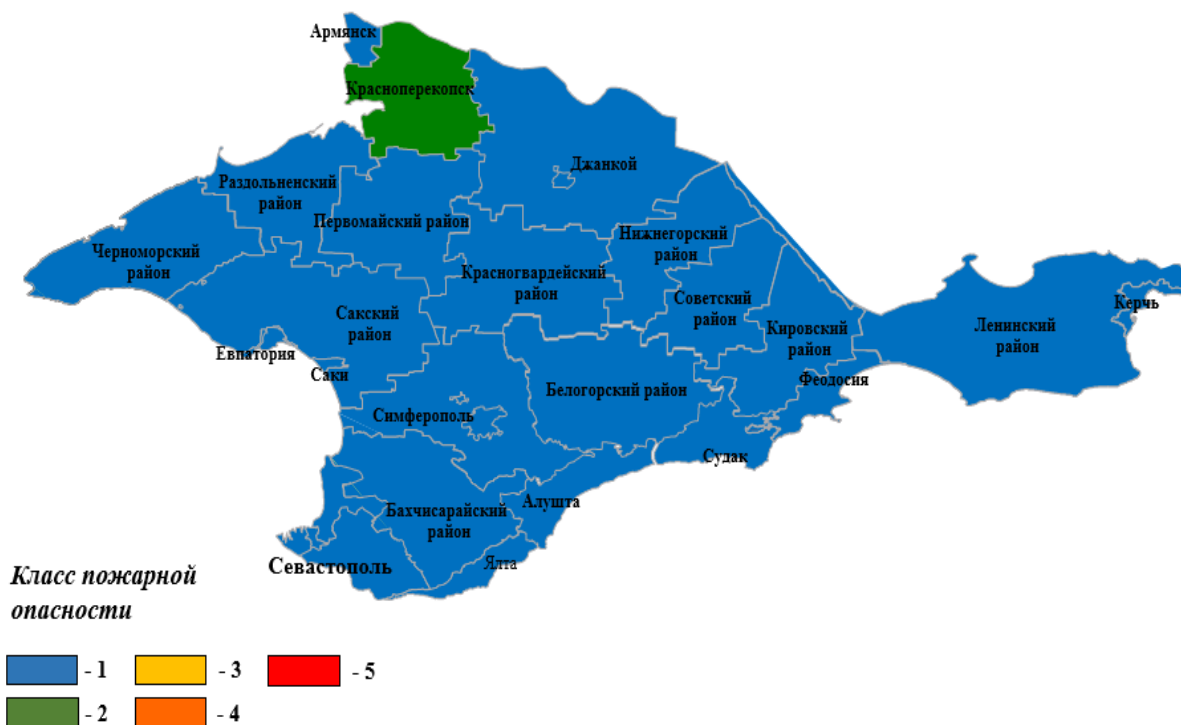
1.2. Гидрологический прогноз.

С 08 часов 22 мая до 08 часов 23 мая водность большинства рек существенно не изменится.

1.3 Прогноз класса пожарной опасности по условиям погоды.

По данным ФГБУ «Крымское УГМС»: Ай-Петри, Ялта - высокая (4 класс); Почтовое - средняя (3 класс); Евпатория, Белогорск, Симферополь, Алушта, Феодосия – малая (2 класс); Ангарский Перевал – отсутствует (1 класс).

По данным ФБУ «Авиалесохрана» (по методике Нестерова):



1.4. Прогноз чрезвычайных ситуаций и происшествий на 23 мая.

Природного характера:

- существует вероятность возникновения происшествий, связанных с ландшафтными и лесными пожарами, пожарами в районе озер (камышовые заросли), выявление единичных очагов природных пожаров на территории Республики Крым (**Источник ЧС и происшествий – несанкционированные палы сухой растительности, неосторожное обращение с огнем, высокий класс пожарной опасности**);
- наиболее вероятны происшествия, до локального уровня, связанные с повреждением легких строений, крыш домов, рекламных конструкций; затруднениями в работе всех видов транспорта; повалом деревьев, порывами линий связи и электропередач, отключением трансформаторных подстанций в результате перехлеста проводов; нарушением систем жизнеобеспечения населения, ограничения при проведении аварийно-восстановительных работ (**Источник ЧС и происшествий – ветер до 15 м/с**);
- прогнозируется вероятность возникновения ЧС до локального и муниципального уровня в связи с загрязнением источников водоснабжения, нарушениями в работе очистных сооружений, затоплениями подвалов и технических подполий, а также деформация зданий, провалы, набухания и просадки почвы (**Источник ЧС и происшествий – местами осадки**);
- прогнозируется затруднения в работе аэропортов и вертолетных площадок (**Источник ЧС и происшествий – туман, ветер до 15 м/с**);
- прогнозируется вероятность чрезвычайных ситуаций до муниципального уровня в горных и предгорных районах, в том числе Южного берега Крыма, вызванные нарушением работы транспорта и жизнедеятельности населения на участках локальных оползней, обвалов, суффозионно-карстовых провалов (**Источник ЧС и происшествий – обвально-осыпные процессы, сход оползней**).

Техногенного характера:

- наибольший риск возникновения чрезвычайных происшествий, связанных с несоблюдением техники безопасности на открытых водоёмах, а также с авариями на маломерных судах в акваториях Чёрного и Азовского морей (**Источник - не соблюдение техники безопасности**);
- прогнозируется увеличение количества происшествий, связанных с поисково-спасательными работами в горнолесной местности (**Источник - повышение среднесуточных температур, несоблюдение техники безопасности при прохождении туристских маршрутов**);
- существует вероятность возникновения происшествий, связанных с увеличением количества дорожно-транспортных происшествий, перевозкой опасных грузов (**Источник ЧС и происшествий – туман, несоблюдение ПДД, неудовлетворительное состояние дорожного покрытия, техническая неисправность транспортных средств**);

– прогнозируется вероятность возникновения чрезвычайных ситуаций до муниципального уровня, связанных с выходом из строя объектов жизнеобеспечения; наибольшая вероятность аварий на электроэнергетических системах прогнозируется в Симферопольском, Джанкойском, Белогорском, Бахчисарайском, Кировском, Ленинском районах, г. Керчь и на ЮБК (**Источник ЧС и происшествий – технический износ, неисправность оборудования**).

Биолого-социального характера:

– в связи с наступлением потепления на территории Крыма и активизации жизнедеятельности клещей, сохраняется вероятность обращения людей в ЛПУ по поводу укусов клещей, а также риск возникновения случаев заражения населения инфекциями, передающимися через укусы клещей, клещевым энцефалитом и боррелиозом (болезнь Лайма) (**Источник – сезонное распространение клещей и других вредных насекомых, являющихся переносчиками опасных инфекций**).

Керченская паромная переправа:

– существует вероятность нарушений в работе Керченской паромной переправы (**Источник – туман, ветер до 15 м/с**).

Рекомендации по организации реагирования на прогнозы ЧС:

- обеспечить представление обновленной детализированной прогнозной информации в органы исполнительной власти МО Республики Крым, главам администрации местных органов власти и населению, руководителям и дежурным службам заинтересованных организаций и предприятий;
- организовать выполнение комплекса превентивных мероприятий по снижению риска возникновения чрезвычайных ситуаций и уменьшению их последствий;
- уточнить план действий по предупреждению и ликвидации ЧС. Организовать непрерывный мониторинг водохозяйственной и эпидемиологической обстановки и принять дополнительные меры в соответствии с установленной компетенцией по обеспечению объектов инженерной инфраструктуры коммунальных систем водоснабжения водными ресурсами в условиях маловодья.

Для уменьшения дорожно-транспортных происшествий необходимо:

- провести информационную работу среди водителей транспортных средств по вопросам повышения бдительности, снижения скоростного режима и по недопущению нарушения ПДД.

Для уменьшения количества бытовых пожаров необходимо:

- регулярно проводить проверки противопожарного состояния частного жилого сектора;
- обеспечить контроль пожарной безопасности на объектах с массовым пребыванием людей;
- через СМИ регулярно проводить агитационную работу среди населения по соблюдению мер пожарной безопасности в жилых домах;
- совместно с главами администраций, участковыми уполномоченными организовать проведение профилактических мероприятий по стабилизации обстановки с пожарами и гибелью людей на пожарах.

По санитарно-эпидемиологической обстановке:

- продолжать прививочную кампанию против заболевания туляремией и клещевым энцефалитом.

По сфере ЖКХ и энергетике:


- проводить профилактические мероприятия по работе предприятий жизнеобеспечения (котельные, водозаборы, электроподстанции и т.п.) в неблагоприятных метеорологических условиях;
- проводить обследование аварийно-опасных участков электро - и газовых сетей;
- держать под контролем перечень и сохранность запасов оборудования, автономных источников электропитания, топлива для котельных и укомплектованность аварийно-восстановительных бригад всем необходимым;
- главам муниципальных образований и руководителям объектов рекомендовано провести проверку оборудования, капитальный ремонт и замену изношенного оборудования, а также постоянно проводить мониторинг объектов ЖКХ;
- при поступлении прогноза об опасных явлениях (ОЯ), неблагоприятных явлениях (НЯ), получении штормовых предупреждений, коммунальным службам муниципальных образований быть готовыми для незамедлительного реагирования на случай аварии на объектах ЖКХ.

По лесопожарной обстановке:

- держать на постоянном контроле обеспечение пожарной безопасности в лесах и парковых зонах, не допускать бесконтрольных палов травы;
- проводить агитационную и разъяснительную работу среди населения по соблюдению мер пожарной безопасности в лесах.

При возникновении предпосылок и фактов чрезвычайных ситуаций немедленно принимать меры к их ликвидации и докладывать в ЦУКС ГУ МЧС России по Республике Крым по телефонам – 112, 55-09-03, 55-09-02.

Старший оперативный дежурный ЦУКС
ГУ МЧС России по Республике Крым
майор внутренней службы



А.А. Литвиненко